Образец по чл. 53, ал. 4 от НСТ

Изготвил: д-Ерол Раиф
(инж. фамилия / подпис)
дата: 02.05.2017г.,
№ и дата на удостоверението за упражняване на лесовъдска практика: 4569/21.10.2011г.

Одобрил: инж. Боян Павлов
(инж. фамилия / подпис)
дата: 02.05.2017г.,
№ и дата на удостоверението за упражняване на лесовъдска практика: 2374/20.09.2011г.

ТЕХНОЛОГИЧЕН ПЛАН № 1

За добив на дървесина от отдел 574 подотдел а1
На ТП ДГС/ДЛС ЖЕНДА (по-ниско се сами на дървесина, сум)
Община Кърджали Землище Кошино
имот с (кадастрален идентификатор) КИС № (по-ниско се сами на дървесина, сум)

I. Схема за добива на дървесина от насажденията



Легенда:

- проектирано кондрови ар. извозни линии
- съществуващи извозни пътища
- съществуващи автомобилни пътища
- технологична просека
- граница на подотдел
- номерирана чист
- [illegible]
- временен склад
- гръж на въжени линии
- проектирано автомобилни пътища
- [illegible]
- [illegible]

На схемата задължително се нанасят контурите на насаждението/имота, съществуващите и проектирани временни горски пътища, технологичните просеки, просеките за въжени линии, извозни пътища, временни складове както и връзката им със съществуващата автомобилна пътна мрежа.

II. Характеристика на насаждението

1.Вид на сечта .....постепенно-котловинна...../ интензивност 20 %
Втори вид сеч ...../ интензивност .....%
2.Площ на подотдела …13,8…ха Размер на сечището.....13,8..... ха
3. Състав по план/програма……бл5, цр5…, действителен…… бл5, цр5……..
5. Запас на 1 ха: с клони...115…куб.м/ха , без клони ……104…..куб. м/ха.
6. Среден наклон на терена …27...градуса.
7. Очакван добив от маркираната дървесина ……354……лежаща маса, куб.м.

дърв. вид / категория	бл					дърв. вид / категория	бл	цр					
едра						дребна						върш-	
средна	1					дърва	206	147				ина	

8.Наличие и характеристика на подраста преди сечта (състав, възраст, средна височина, % на покритие): Семенен-цр6, бл4, брк, възраст-3г., ср.височина-0,2м, покритие-30%
9. Средно извозно разстояние …100м.....;
10. Други характеристики на насаждението (*токовища, сватбовища, надлесни дървета, сервитути, защитени територии, Натура 2000, защитени видове описани в доклада за гори с висока консервационна стойност, мъртва дървесина, вододайни зони, биологично разнообразие и др.)*

.....

.....

III. Технологични указания

1. Дървесината в насаждението да се добива при спазване на технологичната схема по т. I
2. Сечта ще се извършва с (моторен трион, ръчно, машини; кастренето на отсечените стъбла се извършва: в сечище, на временен склад) моторен трион. Кастренето на отсечените стъбла се извършва в сечището.
3. Извозът от сечището до временните складове ще се осъществява с трактор с лебедка, на самар и ръчно на (цели стъбла, дълги/къси секции, сортименти, чипс и др.; с влачене по терена, изцяло натоварени) сортименти и къси секции с влачене по терена и изцяло натоварени .
4. Проектирани нови горски автомобилни пътища съгласно Наредба 5 за строителството в горските територии без промяна на предназначението им: дължина .....м. широчина .....м.
5. Изграждане и ремонт на временни извозни горски пътища:

5.1 Тракторни – допустимо разстояние между тях 40м (не по-малко от 40 м), дължина 350м, широчина 4 м.

5.2 Коларски - разстояние между тях.....м (не по-малко от 40 м), дължина .....м, широчина ... м

6. Просеки за въжени линии: ..... бр.
допустимо разстояние между просеките ..... м., дължина ..... м., цирочина ..... м.
7. Направа на технологични просеки .....бр.
допустимо разстояние между тях .....м., дължина .....м., широчина ..... м.
8. Изграждане на нови временни складове (бр., площ в ха) .....
.....
9. Мерки за опазване на оставащите на корен дървета, подраста, младиняка и почвата. Оставащите на корен дървета да се опазват с подръчни средства. Да са спазва посоката на поваляне на дърветата.
10. Начини за почистване на сечището-Събиране на отпадъците на купчини.
11. Други указания: .....
.....
Да се изнасят битовите отпадъци от сечището извън горските територии на определените за това места.
12. Всички операции по подготвителните и основните работи да се извършват съгласно изискванията на Правилника за здравословни и безопасни условия на труд в горите и правилата за противопожарна безопасност в горите

ЗАПОЗНАТ с технологичния план: ...../попълва се след издаването на позволителното за сеч/
Лицето по чл. 108, ал. 2 от ЗГ, на което е издадено позволително за сеч № .....
.....
/ трите имена, подпис, дата - /
№ и дата на удостоверението за упражняване на лесовъдска практика: .....

Образец по чл. 53, ал. 6 от НСТ

Изготвил: т.л.Ерол Раиф
чине, фамилия / подпис
дата:02.05.2017г.,
№ и дата на удостоверението за упражняване на лесовъдска практика: 4569/21.10.2011г.

Одобрил: инж.Боян Павлов
чине, фамилия / подпис
дата:02.05.2017г.,
№ и дата на удостоверението за упражняване на лесовъдска практика: 2374/20.09.2011г.

ТЕХНОЛОГИЧЕН ПЛАН № 1

За добив на дървесина от отдел 577 подотдел ф.....
На ТП ДГС/ДЛС ЖЕНДА /попълва се само за дървесина горя/
Община Кърджали Землище Кокиче
имот с (кадастрален идентификатор/КВС) № ..... /попълва се само за недвижимия горя/

I. Схема за добива на дървесина от насаждението

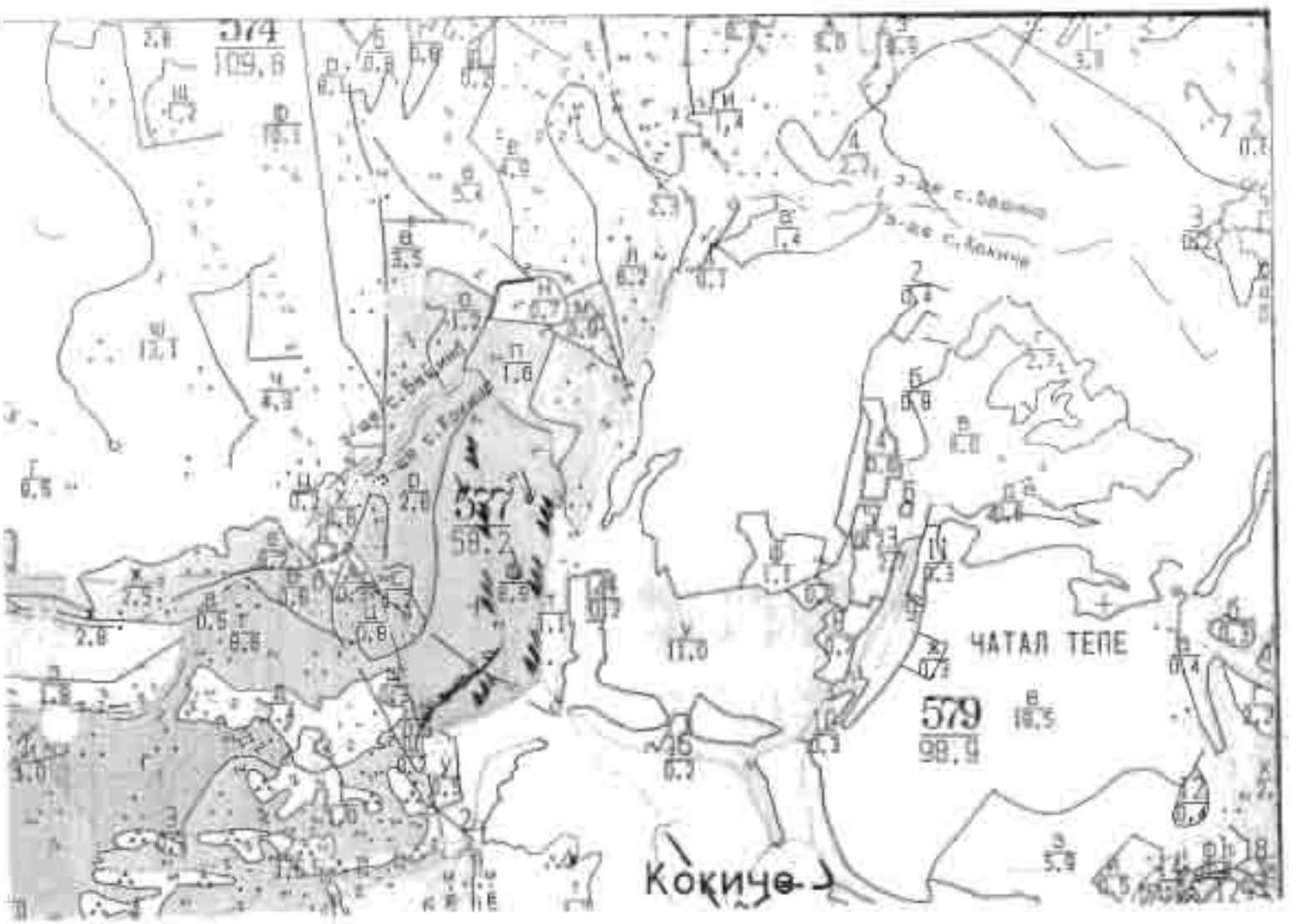

Легенда:

- проектирани подвижни ин. изнесени пътища
- съществуващи изнесени пътища
- съществуващи автомобилни пътища
- технологична мрежа
- граница на подотдел
- неизрежеща част
- проектирани проектирани ин. изнесени пътища
- временни склад
- трасе на въжена линия
- проектирани автомобилни пътища
- посока на извоз
- котел

На схемата задължителни се нанасят контурите на насаждението/имота, съществуващите и проектирани временни горски пътища, технологичните посеки, просеките за въжени линии, изнесени пътища, временни складове както и връзката им със съществуващата автомобилна пътна мрежа.

II. Характеристика на насаждението

1.Вид на сечта .....принудителна...../ интензивност за бл 30%, за чб 10 %
Втори вид сеч ...../ интензивност .....%
2.Площ на подотдела …8,9…ха Размер на сечището.....8,9..... ха
3. Състав по план/програма……бл 7,чб 2,цер 1……, действителен……бл 7,чб 2,цер 1…….
5. Запас на 1 ха: с клони...169…куб.м/ха , без клони ……148…..куб. м/ха.
6. Среден наклон на терена …17...градуса.
7. Очакван добив от маркираната дървесина ……219……лежаща маса, куб.м.

дърв. вид / категория						дърв. вид / категория	бл	чб					
едра						дребна						вър-	
средна						дърва	175	44				шина	

8.Наличие и характеристика на подраста преди сечта (състав, възраст, средна височина, % на покритие)
9. Средно извозно разстояние …200м.....;
10. Други характеристики на насаждението (*токовища, сватбовища, надлесни дървета, сервитути, защитени територии, Натура 2000, защитени видове описани в доклада за гори с висока консервационна стойност, мъртва дървесина, вододайни зони, биологично разнообразие и др.)*

.....

.....

III. Технологични указания

1. Дървесината в насаждението да се добива при спазване на технологичната схема по т. I
2. Сечта ще се извършва с (моторен трион, ръчно, машини; кастренето на отсечените стъбла се извършва: в сечище, на временен склад) моторен трион. Кастренето на отсечените стъбла се извършва в сечището.
3. Извозът от сечището до временните складове ще се осъществява с трактор с лебедка, на самар и ръчно на (цели стъбла, дълги/къси секции, сортименти, чипс и др.; с влачене по терена, изцяло натоварени) сортименти и къси секции с влачене по терена и изцяло натоварени .
4. Проектирани нови горски автомобилни пътища съгласно Наредба 5 за строителството в горските територии без промяна на предназначението им: дължина .....м. широчина .....м.
5. Изграждане и ремонт на временни извозни горски пътища:

5.1 Тракторни – допустимо разстояние между тях 40м (не по-малко от 40 м), дължина 200м, широчина 4 м.

5.2 Коларски - разстояние между тях.....м (не по-малко от 40 м), дължина .....м, широчина ... м

6. Просеки за въжени линии: ..... бр.
допустимо разстояние между просеките ..... м., дължина ..... м., широчина ..... м.
7. Направа на технологични просеки .....бр.
допустимо разстояние между тях .....м., дължина .....м., широчина ..... м.
8. Изграждане на нови временни складове (бр., площ в ха) .....
.....
9. Мерки за опазване на оставащите на корен дървета, подраста, младиняка и почвата. Оставащите на корен дървета да се опазват с подръчни средства. Да са спазва посоката на поваляне на дърветата.
10. Начини за почистване на сечището-Равномерно разхвърляне на клоните по сечището.
11. Други указания: .....
.....
Да се изнасят битовите отпадъци от сечището извън горските територии на определените за това места.
12. Всички операции по подготвителните и основните работи да се извършват съгласно изискванията на Правилника за здравословни и безопасни условия на труд в горите и правилата за противопожарна безопасност в горите

ЗАПОЗНАТ с технологичния план: ...../попълва се след издаването на позволителното за сеч/
Лицето по чл. 108, ал. 2 от ЗГ, на което е издадено позволително за сеч № .....
.....
/ трите имена, подпис, дата - /
№ и дата на удостоверението за упражняване на лесовъдска практика: .....

Образец по чл. 37 ... НСТ

Изготвил: г.Ерол Раиф
(инж. фамилия/ подпис)
дата:02.05.2017г.
№ и дата на удостоверението за упражняване на лесовъдска практика: 4569/21.10.2011г.

Одобрил: инж.Боян Павлов
(инж. фамилия/ подпис)
дата:02.05.2017г.
№ и дата на удостоверението за упражняване на лесовъдска практика: 2374/20.09.2011г.

ТЕХНОЛОГИЧЕН ПЛАН № 1

За добив на дървесина от отдел..... 604 ..... попотлен..... и.....
На ТП ДГС/ДЛС ЖЕНДА /[illegible]/
Община .....Кърджали..... Землище..... Майсторово.....
имот с (кадастрален идентификатор/КИС) №..... /[illegible]/

I. Схема за добива на дървесина от насаждението

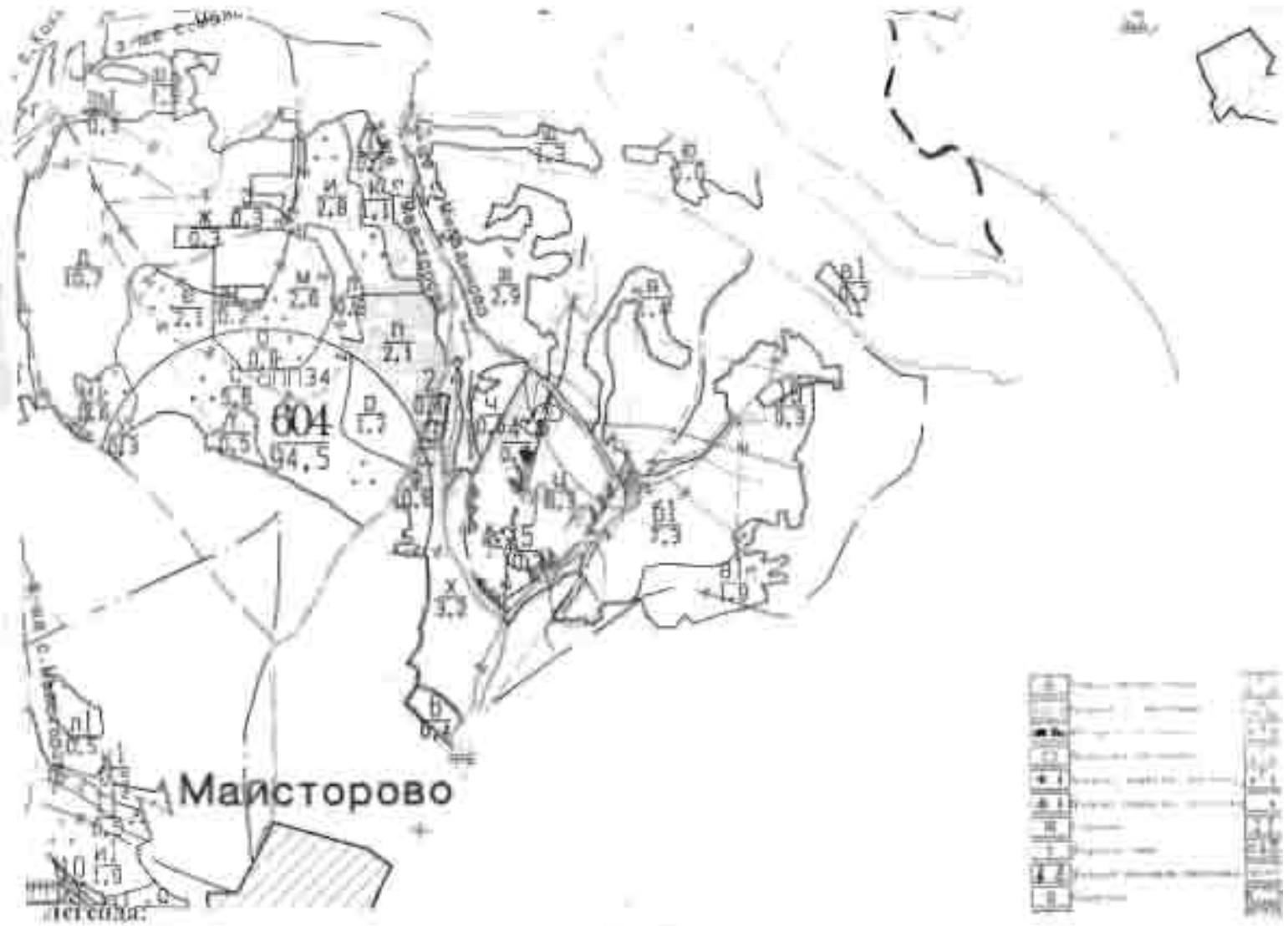

Легенда:

- [illegible]
- [illegible]
- [illegible]
- [illegible]
- [illegible]
- [illegible]
- [illegible]
- [illegible]
- [illegible]
- [illegible]
- [illegible]
- [illegible]
- [illegible]
- [illegible]

На схемата задължително се нанасят контурите на насаждението/имота, съществуващите и проектираните временни горски пътища, технологичните просеки, просеките за въжени линии, извозни пътища, временни складове влето и връзката им със съществуващата автомобилна пътна мрежа.

II. Характеристика на насаждението

1.Вид на сечта .....постепенно-котловинна...../ интензивност 20 %
Втори вид сеч ...../ интензивност .....%
2.Площ на подотдела ...6,3...ха Размер на сечището.....6,3..... ха
3. Състав по план/програма.....бл5, цр2, кдб2, здб1..., действителен..... бл5, цр2, кдб2, здб1.
5. Запас на 1 ха: с клони...70...куб.м/ха , без клони .....64.....куб. м/ха.
6. Среден наклон на терена ...28...градуса.
7. Очакван добив от маркираната дървесина .....68.....лежаща маса, куб.м.

дърв. вид / категория	бл					дърв. вид / категория	бл	цр					
едра						дребна						вър-	
средна	1					дърва	50	17				шина	

8.Наличие и характеристика на подраста преди сечта (състав, възраст, средна височина, % на покритие): Семенен-бл6, цр3, здб1, възраст-2г., ср.височина 0,1м, покритие-20%
9. Средно извозно разстояние ...70м.....;
10. Други характеристики на насаждението (*токовища, свотбовища, надлесни дървета, сервитути, защитени територии, Натура 2000, защитени видове описани в доклада за гори с висока консервационна стойност, мъртва дървесина, вододайни зони, биологично разнообразие и др.*)

.....

.....

III. Технологични указания

1. Дървесината в насаждението да се добива при спазване на технологичната схема по т. 1
2. Сечта ще се извършва с (моторен трион, ръчно, машини; кастренето на отсечените стъбла се извършва: в сечище, на временен склад) моторен трион. Кастренето на отсечените стъбла се извършва в сечището.
3. Извозът от сечището до временните складове ще се осъществява с трактор с лебедка, на самар и ръчно на (цели стъбла, дълги/къси секции, сортименти, чипс и др.; с влачене по терена, изцяло натоварени) сортименти и къси секции с влачене по терена и изцяло натоварени .
4. Проектирани нови горски автомобилни пътища съгласно Наредба 5 за строителството в горските територии без промяна на предназначението им: дължина .....м. широчина .....м.
5. Изграждане и ремонт на временни извозни горски пътища:
   5.1 Тракторни – допустимо разстояние между тях .....м (не по-малко от 40 м), дължина .....м, широчина 4 м.
   5.2 Коларски - разстояние между тях.....м (не по-малко от 40 м), дължина .....м, широчина ... м
6. Просеки за въжени линии: ..... бр.
допустимо разстояние между просеките ..... м., дължина ..... м., широчина ..... м.
7. Направа на технологични просеки .....бр.
допустимо разстояние между тях .....м., дължина .....м., широчина ..... м.
8. Изграждане на нови временни складове (бр., площ в ха) .....
.....
9. Мерки за опазване на оставащите на корен дървета, подраста, младиняка и почвата. Оставащите на корен дървета да се опазват с подръчни средства. Да са спазва посоката на поваляне на дърветата.
10. Начини за почистване на сечището-Събиране на отпадъците на купчини.
11. Други указания: .....
.....
Да се изнасят битовите отпадъци от сечището извън горските територии на определените за това места.
12. Всички операции по подготвителните и основните работи да се извършват съгласно изискванията на Правилника за здравословни и безопасни условия на труд в горите и правилата за противопожарна безопасност в горите

ЗАПОЗНАТ с технологичния план: ...../попълва се след издаването на позволителното за сеч/
Лицето по чл. 108, ал. 2 от ЗГ, на което е издадено позволително за сеч № .....
.....
/ трите имена, подпис, дата - /
№ и дата на удостоверението за упражняване на лесовъдска практика: .....

Образец по чл. 53 ал. 6 от НСГ

Изготвил: Ерол Ранф
имс. фамилия / подпис
дата: 02.05.2017г.
№ и дата на удостоверението за упражняване на лесовъдска практика: 4569/21.06.2011г.

Одобрил: инж. Боян Павлов
имс. фамилия / подпис
дата: 02.05.2017г.
№ и дата на удостоверението за упражняване на лесовъдска практика: 2374/20.09.2011г.

ТЕХНОЛОГИЧЕН ПЛАН № 1

За добив на дървесина от отдел 604 подотдел 61
На ТП ДГС/ДЛС ЖЕНДА (попълнен се само за дървесина сорт)
Община Кърджали Землище Миналишево
имот с (кадастрален идентификатор/КВС) № (попълнен се само за недържавни гори)

1. Схема за добива на дървесина от насаждението



Легенда:

- проектирани импорски ар. извозни пътища
- съществуващи извозни пътища
- съществуващ автомобилен път
- отклонения просеки
- граница на подотдел
- намаркирана част
- проектирани трактирни ар. извозни пътища
- временен склад
- трасе на въжена линия
- предвиждан автомобилен път
- посока на извоз
- котро

На схемата задължително се нанасят контурите на насаждението/имота, съществуващата и проектирана временни горски пътища, технологичните просеки, просеките за въжени линии, извозни пътища, временни складове както и връзката им със съществуващата автомобилна пътна мрежа.

II. Характеристика на насаждението

1.Вид на сечта .....постепенно-котловинна...../ интензивност 20 %
Втори вид сеч ...../ интензивност .....%
2.Площ на подотдела ...7,3...ха Размер на сечището.....7,3..... ха
3. Състав по план/програма...здб8,бл1, цр1, сребр.липа, клен..., действителен..здб8, бл1, цр1, сребр.липа, клен.
4. Запас на 1 ха: с клони...112...куб.м/ха , без клони ...101..куб. м/ха.
6. Среден наклон на терена ...25...градуса.
7. Очакван добив от маркираната дървесина .....168.....лежаща маса, куб.м.

дърв. вид / категория	здб					дърв. вид / категория	здб	цр					
едра	1					дребна						върш-ина	
средна	2					дърва	150	15					

8.Наличие и характеристика на подраста преди сечта (състав, възраст, средна височина, % на покритие):Семенен-здб10, възраст-3г., ср.височина 0,2м.
9. Средно извозно разстояние ...100м.....;
10. Други характеристики на насаждението (*токовища, сватбовища, надлесни дървета, сервитути, защитени територии, Натура 2000, защитени видове описани в доклада за гори с висока консервационна стойност, мъртва дървесина, вододайни зони, биологично разнообразие и др.)*

.....

.....

III. Технологични указания

1. Дървесината в насаждението да се добива при спазване на технологичната схема по т. I
2. Сечта ще се извършва с (моторен трион, ръчно, машини; кастренето на отсечените стъбла се извършва: в сечище, на временен склад) моторен трион. Кастренето на отсечените стъбла се извършва в сечището.
3. Извозът от сечището до временните складове ще се осъществява с трактор с лебедка, на самар и ръчно на (цели стъбла, дълги/къси секции, сортименти, чипс и др.; с влачене по терена, изцяло натоварени) сортименти и къси секции с влачене по терена и изцяло натоварени .
4. Проектирани нови горски автомобилни пътища съгласно Наредба 5 за строителството в горските територии без промяна на предназначението им: дължина .....м. широчина .....м.
5. Изграждане и ремонт на временни извозни горски пътища:

5.1 Тракторни – допустимо разстояние между тях 40 м (не по-малко от 40 м), дължина 940 м, широчина 4 м.

5.2 Коларски - разстояние между тях.....м (не по-малко от 40 м), дължина ....м, широчина ... м

6. Просеки за въжени линии: ..... бр.
допустимо разстояние между просеките ..... м., дължина ..... м., широчина ..... м.
7. Направа на технологични просеки .....бр.
допустимо разстояние между тях .....м., дължина .....м., широчина ..... м.
8. Изграждане на нови временни складове (бр., площ в ха) .....
.....
9. Мерки за опазване на оставащите на корен дървета, подраста, младиняка и почвата. Оставащите на корен дървета да се опазват с подръчни средства. Да са спазва посоката на поваляне на дърветата.
10. Начини за почистване на сечището-Събиране на отпадъците на купчини.
11. Други указания: .....
.....
Да се изнасят битовите отпадъци от сечището извън горските територии на определените за това места.
12. Всички операции по подготвителните и основните работи да се извършват съгласно изискванията на Правилника за здравословни и безопасни условия на труд в горите и правилата за противопожарна безопасност в горите

ЗАПОЗНАТ с технологичния план: ...../попълва се след издаването на позволителното за сеч/
Лицето по чл. 108, ал. 2 от ЗГ, на което е издадено позволително за сеч № .....
.....
/ трите имена, подпис, дата - /
№ и дата на удостоверението за упражняване на лесовъдска практика:.....

Образец по ч.т. 53, д.а.6 от НСГ

Изготвил: г.л.Ерол Раиф
/име, фамилия/ подпис: ...
дата:02.05.2017г...
№ и дата на удостоверението за упражняване на лесовъдска практика: 4569/21.10.2011г.

Одобрил: инж.Боян Павлов
име, фамилия/ подпис: ...
дата:02.05.2017г...
№ и дата на удостоверението за упражняване на лесовъдска практика: 2374/20.09.2011г.

ТЕХНОЛОГИЧЕН ПЛАН № 1

За добива на дървесина от отдел ...606... подотдел ...е...
На ТП ДГС/ДЛС ЖЕНДА /попълва се съгласно на бъдещата серия/
Община ...Кърджали... Землище ... Майсторово...
имот с (кадастрален идентификатор/КИС) №..... /попълва се съгласно на бъдещата серия/

1. Схема за добива на дървесина от насаждението

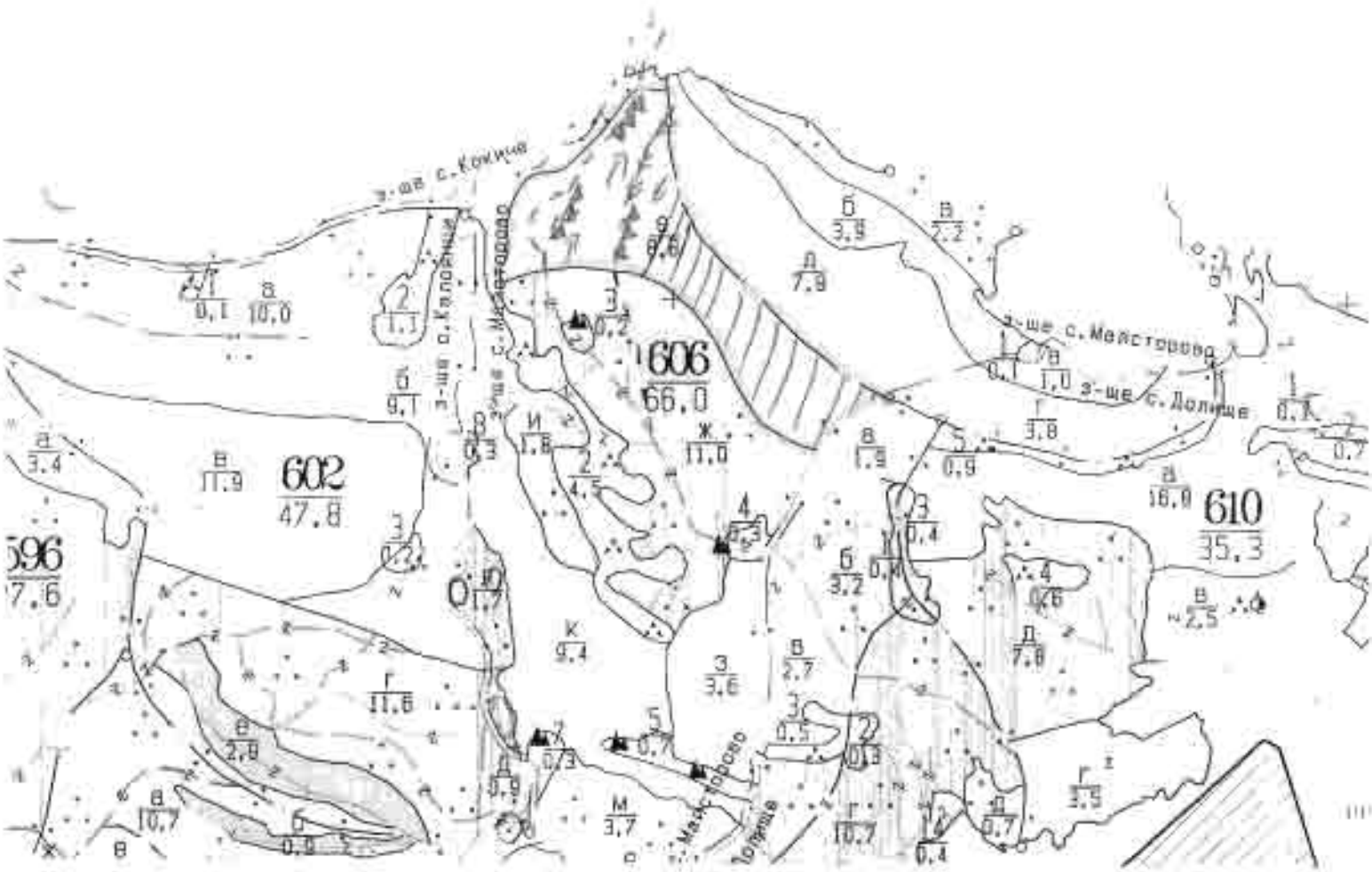

Легенда:

- проектирани коларски вр. извозни пътища
- съществуващи извозни пътища
- съществуващ автомобилен път
- технологична просека
- граница на подотдел
- немаркирана част
- проектирани тракторни вр. извозни пътища
- временни склад
- трасе на въжена линия
- проектиран автомобилен път
- посока на извоз
- котел

На схемата задължително се нанасят контурите на насаждението/имота, съществуващите и проектирани временни горски пътища, технологичните просеки, просеките за въжени линии, извозни пътища, временни складове както и връзката им със съществуващата автомобилна пътна мрежа

II. Характеристика на насаждението

1.Вид на сечта .....постепенно-котловинна, изсичане на подлеса...../ интензивност 20 %
Втори вид сеч ...../ интензивност .....%
2.Площ на подотдела ...8,8...ха Размер на сечището.....5,0..... ха
3. Състав по план/програма.....цр4, кдб4, бл2, здб..., действителен..... цр4, кдб4, бл2, здб.
5. Запас на 1 ха: с клони...101...куб.м/ха , без клони .....91.....куб. м/ха.
6. Среден наклон на терена ...24...градуса.
7. Очакван добив от маркираната дървесина .....151.....лежаща маса, куб.м.

дърв. вид / категория						дърв. вид / категория	кдб	цр				
едра						дребна						вър-
средна						дърва	84	67				шина

8.Наличие и характеристика на подраста преди сечта (състав, възраст, средна височина, % на покритие): Семенен-цр6, бл3, кдб1, възраст-4г., ср.височина 0,3м/0,2м, покритие-40%
9. Средно извозно разстояние ...70м.....;
10. Други характеристики на насаждението (*токовища, сватбовища, надлесни дървета, сервитути, защитени територии, Натура 2000, защитени видове описани в доклада за гори с висока консервационна стойност, мъртва дървесина, вододайни зони, биологично разнообразие и др.)*

.....

.....

III. Технологични указания

1. Дървесината в насаждението да се добива при спазване на технологичната схема по т. I
2. Сечта ще се извършва с (моторен трион, ръчно, машини; кастренето на отсечените стъбла се извършва: в сечище, на временен склад) моторен трион. Кастренето на отсечените стъбла се извършва в сечището.
3. Извозът от сечището до временните складове ще се осъществява с трактор с лебедка, на самар и ръчно на (цели стъбла, дълги/къси секции, сортименти, чипс и др.; с влачене по терена, изцяло натоварени) сортименти и къси секции с влачене по терена и изцяло натоварени .
4. Проектирани нови горски автомобилни пътища съгласно Наредба 5 за строителството в горските територии без промяна на предназначението им: дължина .....м. широчина .....м.
5. Изграждане и ремонт на временни извозни горски пътища:

5.1 Тракторни – допустимо разстояние между тях 40м (не по-малко от 40 м), дължина 250м, широчина 4 м.

5.2 Коларски - разстояние между тях.....м (не по-малко от 40 м), дължина .....м, широчина ... м

6. Просеки за въжени линии: ..... бр.
допустимо разстояние между просеките ..... м., дължина ..... м., широчина ..... м.
7. Направа на технологични просеки .....бр.
допустимо разстояние между тях .....м., дължина .....м., широчина ..... м.
8. Изграждане на нови временни складове (бр., площ в ха) .....
.....
9. Мерки за опазване на оставащите на корен дървета, подраста, младиняка и почвата. Оставащите на корен дървета да се опазват с подръчни средства. Да са спазва посоката на поваляне на дърветата.
10. Начини за почистване на сечището-Събиране на отпадъците на купчини.
11. Други указания: .....
.....
Да се изнасят битовите отпадъци от сечището извън горските територии на определените за това места.
12. Всички операции по подготвителните и основните работи да се извършват съгласно изискванията на Правилника за здравословни и безопасни условия на труд в горите и правилата за противопожарна безопасност в горите

ЗАПОЗНАТ с технологичния план: ...../попълва се след издаването на позволителното за сеч/
Лицето по чл. 108, ал. 2 от ЗГ, на което е издадено позволително за сеч № .....
.....
/ трите имена, подпис, дата - /
№ и дата на удостоверението за упражняване на лесовъдска практика: .....

Образец по чл. 53 ал. 6 от НСГ

Изготвил: [illegible] Ранф
(имя, фамилия / подпис)
дата: 30.05.2017г.
№ и дата на удостоверението за упражняване на лесовъдска практика: 4368/21.10.2011г.

Одобрил: инж. Боян Павлов
(имя, фамилия / подпис)
дата: 30.05.2017г.
№ и дата на удостоверението за упражняване на лесовъдска практика: 2374/20.09.2011г.

ТЕХНОЛОГИЧЕН ПЛАН № 1

За добив на дървесина от отдел 620 подотдел 0
На ТП ДГС/ДЛС ЖЕНДА (*[illegible]*)
Община Кърджали Землище Миладиново
имот с (колистрален идентификатор/КИС) № (*[illegible]*)

I. Схема за добива на дървесина от насаждението

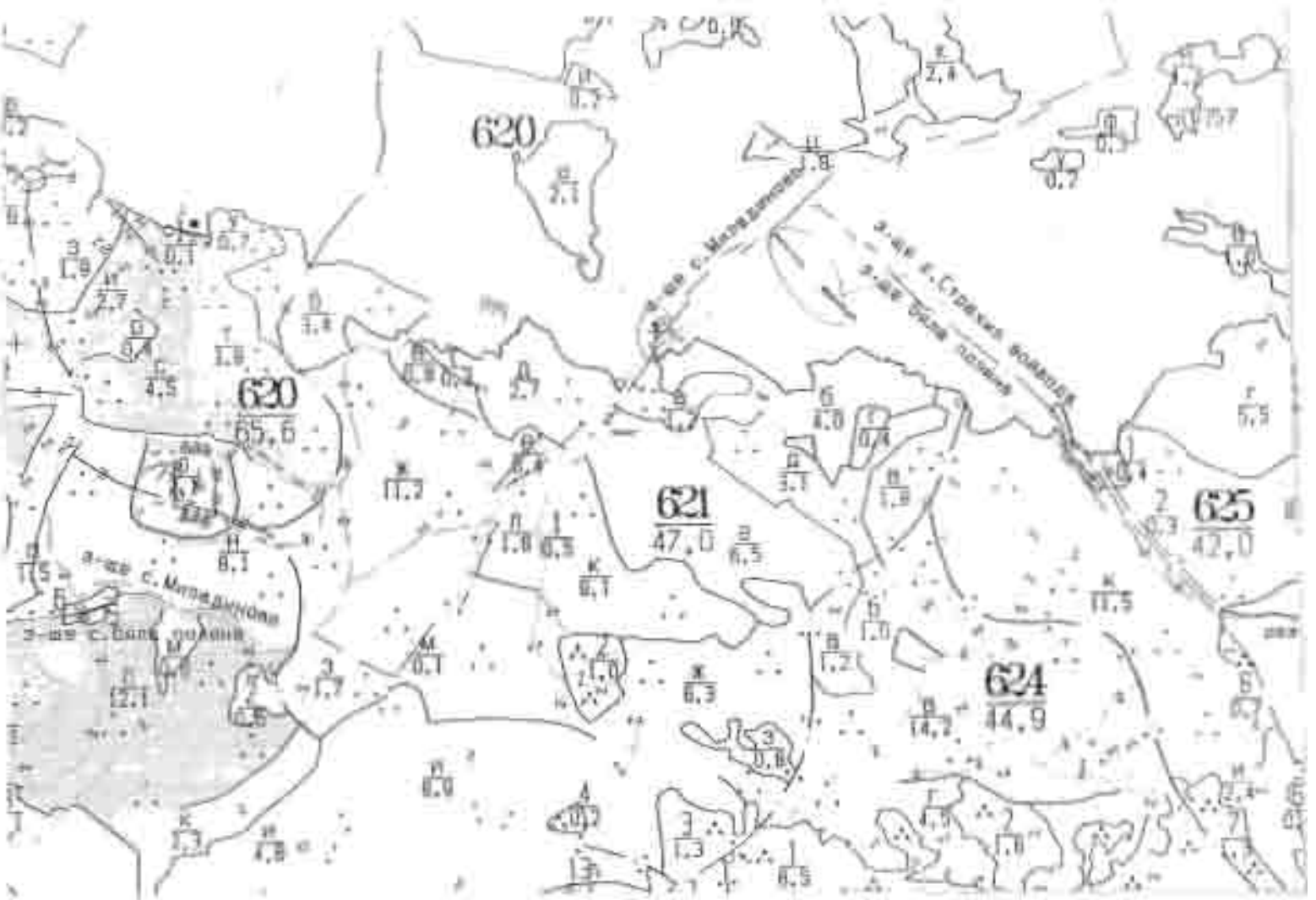

Легенда:

- [illegible]
- [illegible]
- [illegible]
- [illegible]
- [illegible]
- [illegible]
- [illegible]
- [illegible]
- [illegible]
- [illegible]
- [illegible]
- [illegible]
- [illegible]
- [illegible]

На схемата задължително се нанасят контурите на насаждението/имота, съществуващите и проектирани временни горски пътища, технологичните просеки, просеките за въжени линии, извозни пътища, временни складове както и връзката им със съществуващата автомобилна пътна мрежа.

II. Характеристика на насаждението

1.Вид на сечта .....постепенно-котловинна, изсичане на подлеса.../ интензивност 25 %
Втори вид сеч ...../ интензивност .....%
2.Площ на подотдела …2,1…ха Размер на сечището.....2,1..... ха
3. Състав по план/програма…,бл6, цр4, клен…, действителен.. бл6, цр4, клен.
4. Запас на 1 ха: с клони...162…куб.м/ха , без клони …147..куб. м/ха.
6. Среден наклон на терена …21...градуса.
7. Очакван добив от маркираната дървесина ……101……лежаща маса, куб.м.

дърв. вид / категория						дърв. вид / категория	бл	цр					
едра						дребна						вър-	
средна						дърва	57	44				шина	

8.Наличие и характеристика на подраста преди сечта (състав, възраст, средна височина, % на покритие): Семенен-бл5,цер5 възраст-5г., ср.височина 0,3м, пъли -0,4.
9. Средно извозно разстояние …100м.....;
10. Други характеристики на насаждението (*токовища, сватбовища, надлесни дървета, сервитути, защитени територии, Натура 2000, защитени видове описани в доклада за гори с висока консервационна стойност, мъртва дървесина, вододайни зони, биологично разнообразие и др.)*

.....
.....

III. Технологични указания

1. Дървесината в насаждението да се добива при спазване на технологичната схема по т. I
2. Сечта ще се извършва с (моторен трион, ръчно, машини; кастренето на отсечените стъбла се извършва: в сечище, на временен склад) моторен трион. Кастренето на отсечените стъбла се извършва в сечището.
3. Извозът от сечището до временните складове ще се осъществява с трактор с лебедка, на самар и ръчно на (цели стъбла, дълги/къси секции, сортименти, чипс и др.; с влачене по терена, изцяло натоварени) сортименти и къси секции с влачене по терена и изцяло натоварени .
4. Проектирани нови горски автомобилни пътища съгласно Наредба 5 за строителството в горските територии без промяна на предназначението им: дължина .....м. широчина .....м.
5. Изграждане и ремонт на временни извозни горски пътища:
5.1 Трактории – допустимо разстояние между тях 40м (не по-малко от 40 м), дължина 200, широчина 4 м.
5.2 Коларски - разстояние между тях.....м (не по-малко от 40 м), дължина .....м, широчина ... м
6. Просеки за въжени линии: ..... бр.
допустимо разстояние между просеките ..... м., дължина ..... м.. широчина ..... м.
7. Направа на технологични просеки .....бр.
допустимо разстояние между тях .....м., дължина .....м., широчина ..... м.
8. Изграждане на нови временни складове (бр., площ в ха) .....
.....
9. Мерки за опазване на оставащите на корен дървета, подраста, младиняка и почвата. Оставащите на корен дървета да се опазват с подръчни средства. Да са спазва посоката на поваляне на дърветата.
10. Начини за почистване на сечището-Събиране на отпадъците на купчини.
11. Други указания: .....
.....
Да се изнасят битовите отпадъци от сечището извън горските територии на определените за това места.
12. Всички операции по подготвителните и основните работи да се извършват съгласно изискванията на Правилника за здравословни и безопасни условия на труд в горите и правилата за противопожарна безопасност в горите

ЗАПОЗНАТ с технологичния план: .....(попълва се след издаването на позволителното за сеч/
Лицето по чл. 108, ал. 2 от ЗГ, на което е издадено позволително за сеч № .....
.....
/ трите имена, подпис, дата - /
№ и дата на удостоверението за упражняване на лесовъдска практика: .....

Образец по чл. [illegible] НСГ

Изготвил: [illegible] Гроз Рашф
[illegible]
дата 30.05.2017г.,
№ и дата на удостоверението за упражнение на лесовъдска практика: 4569/21.10.2011г.

Одобрил: инж. Боян Павлов
[illegible]
дата 30.05.2017г.,
№ и дата на удостоверението за упражнение на лесовъдска практика: 2374/20.09.2011г.

ТЕХНОЛОГИЧЕН ПЛАН № 1

За добив на дървесина от отдел 620 подотдел ..... р. .....
На ТП ДГС/ДЛС ЖЕНДА [illegible]
Община Кърджали Клещине Минавщино [illegible]
имот с (кадастрален идентификатор/КИ) [illegible]

I. Схема за добива на дървесина от насаждението

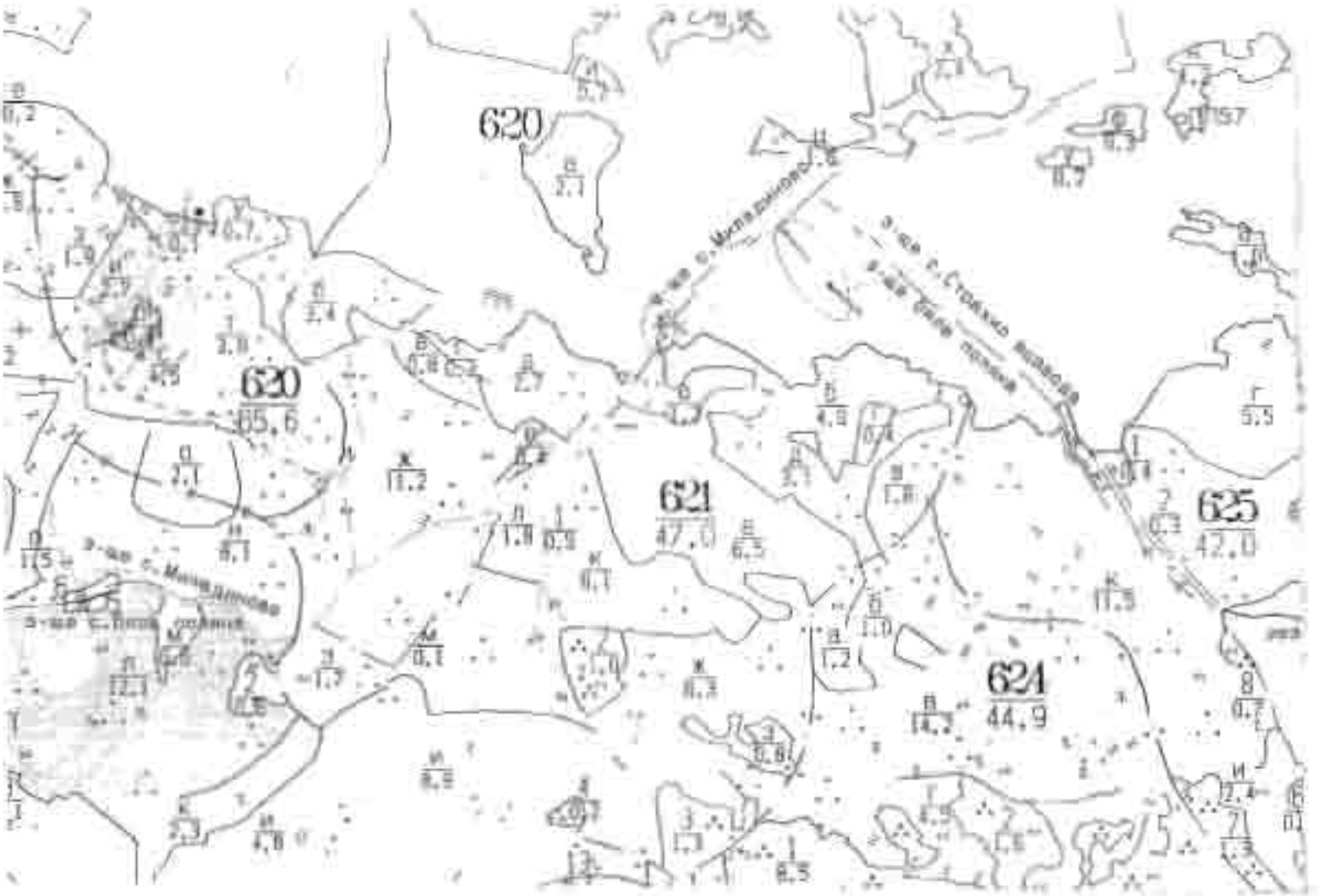

Легенда:

[illegible]

На схемата задължително се нанасят контурите на насажденото/леното, съществуващите и проектирани временни горски пътища, технологичните просеки, проекците за въвеча линия, извозни пътища, временни складове едето и връзката им със съществуващата автомобилна пътна мрежа.

II. Характеристика на насаждението

1.Вид на сечта .....постепенно-котловинна...../ интензивност 25 %
Втори вид сеч ...../ интензивност .....%
2.Площ на подотдела ...0,4...ха Размер на сечището.....0,4..... ха
3. Състав по план/програма...,цер7, бл3, дрян..., действителен.. цер7, бл3, дрян.
4. Запас на 1 ха: с клони...159...куб.м/ха , без клони ...150..куб. м/ха.
6. Среден наклон на терена ...26...градуса.
7. Очакван добив от маркираната дървесина .....28.....лежаща маса, куб.м.

дърв. вид / категория						дърв. вид / категория	Цер	бл				
едра						дребна						вър-
средна						дърва	11	17				шина

8.Наличие и характеристика на подраста преди сечта (състав, възраст, средна височина, % на покритие):Семенен-бл5,цер5 възраст-5г., ср.височина 0,3м, пълн -0,4.
9. Средно извозно разстояние ...100м.....;
10. Други характеристики на насаждението (*токовища, сватбовища, надлесни дървета, сервитути, защитени територии, Натура 2000, защитени видове описани в доклада за гори с висока консервационна стойност, мъртва дървесина, вододайни зони, биологично разнообразие и др.*)

.....
.....

III. Технологични указания

1. Дървесината в насаждението да се добива при спазване на технологичната схема по т. I
2. Сечта ще се извършва с (моторен трион, ръчно, машини; кастренето на отсечените стъбла се извършва: в сечище, на временен склад) моторен трион. Кастренето на отсечените стъбла се извършва в сечището.
3. Извозът от сечището до временните складове ще се осъществява с трактор с лебедка, на самар и ръчно на (цели стъбла, дълги/къси секции, сортименти, чипс и др.; с влачене по терена, изцяло натоварени) сортименти и къси секции с влачене по терена и изцяло натоварени .
4. Проектирани нови горски автомобилни пътища съгласно Наредба 5 за строителството в горските територии без промяна на предназначението им: дължина .....м. широчина .....м.
5. Изграждане и ремонт на временни извозни горски пътища:

5.1 Тракторни – допустимо разстояние между тях .....м (не по-малко от 40 м), дължина .....м, широчина 4 м.

5.2 Коларски - разстояние между тях.....м (не по-малко от 40 м), дължина .....м, широчина ... м

6. Просеки за въжени линии: ..... бр.
допустимо разстояние между просеките ..... м., дължина ..... м., широчина ..... м.
7. Направа на технологични просеки .....бр.
допустимо разстояние между тях .....м., дължина .....м., широчина ..... м.
8. Изграждане на нови временни складове (бр., площ в ха) .....
.....
9. Мерки за опазване на оставащите на корен дървета, подраста, младиняка и почвата. Оставащите на корен дървета да се опазват с подръчни средства. Да са спазва посоката на поваляне на дърветата.
10. Начини за почистване на сечището-Събиране на отпадъците на купчини.
11. Други указания: .....
.....
Да се изнасят битовите отпадъци от сечището извън горските територии на определените за това места.
12. Всички операции по подготвителните и основните работи да се извършват съгласно изискванията на Правилника за здравословни и безопасни условия на труд в горите и правилата за противопожарна безопасност в горите

ЗАПОЗНАТ с технологичния план: ...../попълва се след издаването на позволителното за сеч/
Лицето по чл. 108, ал. 2 от ЗГ, на което е издадено позволително за сеч № .....
.....
/ трите имена, подпис, дата /
№ и дата на удостоверението за упражняване на лесовъдска практика: .....